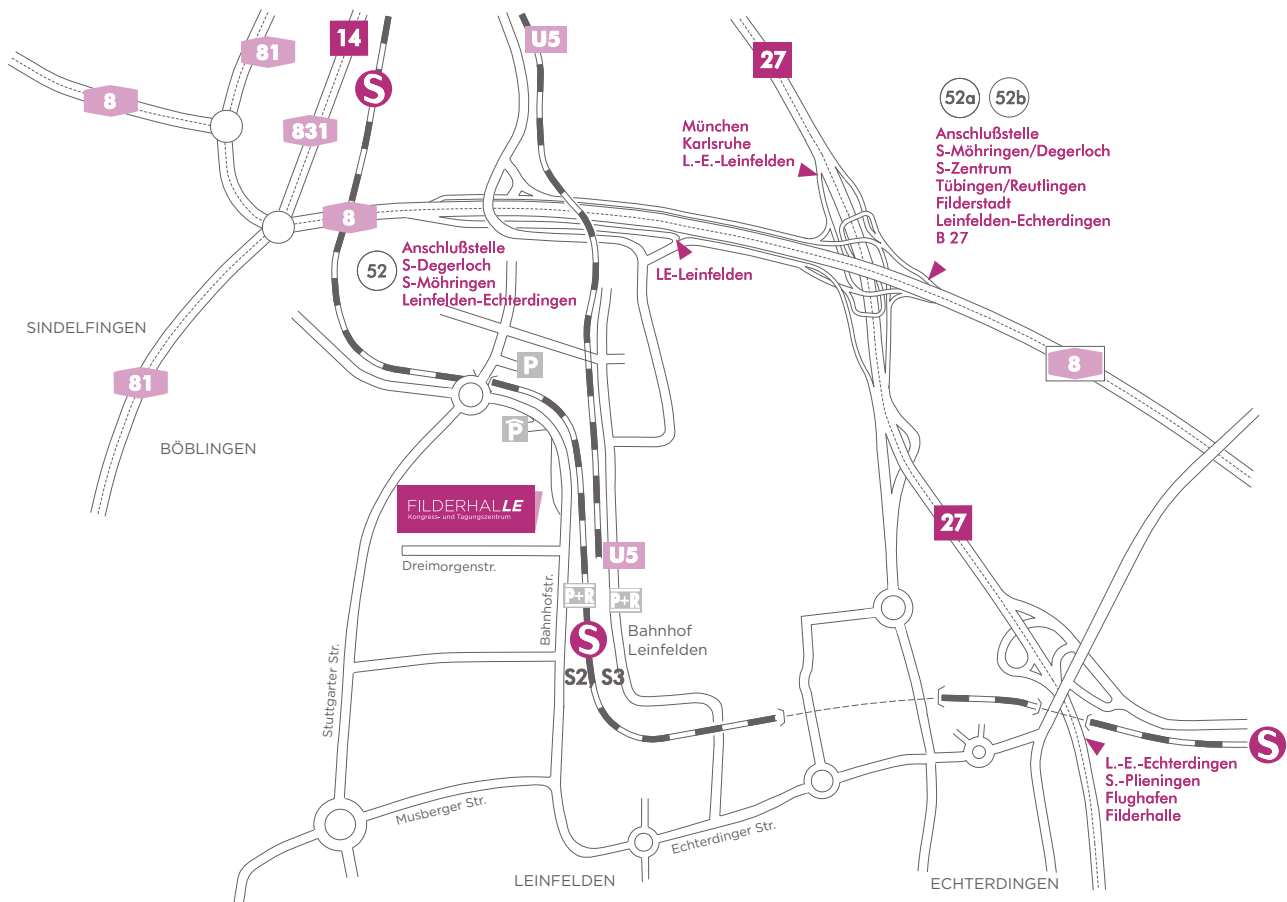










ANFAHRTSPLAN



-  Internationaler Flughafen 3 km, mit direkter S-Bahn-Anbindung (6 Minuten)
-  ICE, IC Stuttgart Hbf 12 km, mit direkter S-Bahn-Anbindung (21 Minuten)
-  Stadtbahn (U5) 200 m Richtung Stuttgart Hbf
-  Bushaltestelle 200 m

-  Nächste Autobahn A8 Anschlußstelle Leinfelden, 800 m
-  S-Bahn (S2 und S3) 200 m Richtung Flughafen und Stuttgart Hbf
-  Taxi 200 m
-  Hauseigene Tiefgarage mit 150 Plätzen